









 Wasserrahmenrichtlinie
"Aller links"

Naturräume

-  Hanoversche Moorgeest
-  Aller-Talsandebene
-  Braunschweig-Hildesheimer Lössbörde
-  Burgdorf-Peiner Geestplatten
-  Obere Allerniederung
-  Ostbraunschweigisches Flachland
-  Ostbraunschweigisches Hügelland
-  Innerstebergland

 Ingenieurdienst Umweltsteuerung GmbH Landwirtschaft · Wasser · Boden · GIS		
	<h2 style="margin: 0;">WRRL - Beratungsgebiet Aller links</h2>	
<h1 style="margin: 0;">Naturräumlichen Einheiten</h1>		
<p><i>Geobasisdaten: © OpenStreetMap-Mitwirkende</i> <i>Naturräumliche Einheiten: © Bundesamt für Naturschutz (BfN)</i></p>		
<p><i>Digitale Erstellung in QGIS 3.12: März 2020</i></p>	<p><i>Maßstab 1 : 450.000 1 cm = 4.500 m</i></p>	<p><i>Bearbeitung: C. Reinert T. Teubert</i></p>